




0 1000 2000 3000 meter



-  Möjlig sjösättning
-  Tillåtet körområde

- Vattenskoter farleden
-  Friområde
 -  Hänsyn
 -  Mkt hänsyn

-  Blå
-  Gul
-  Röd

①
 BAKGRUNDSKARTOR LANTMÄTERIET, DNR 106-2004/188 AC